



HISTORIA, GEOGRAFÍA Y CIENCIAS SOCIALES 2 "B"



Profesora Sofía Carolina Rojas Alfaro

OBJETIVOS:

Leer y dibujar planos simples de su entorno, utilizando puntos de referencia, categorías de posición relativa y simbología pictórica.

Ubicar Chile, Santiago, la propia región y su capital en el globo terráqueo o en mapas, y describir la ubicación relativa de países limítrofes y de otros países de América del Sur, utilizando los puntos cardinales.



MIÉRCOLES 25

Desarrollar páginas 10- 11 del texto.

Consultar ubicación de algunos objetos según un punto de referencia, utilizar conceptos derecha e izquierda.

Para reforzar, realizar preguntas sobre donde están las cosas desde un punto de referencia en el hogar. Ej. : La mesa está a la derecha de.....



JUEVES 26

Desarrollar páginas 12- 13-14-15 del texto.

Página 12: Observar imagen, comentar ¿Qué reconocen?, ¿Qué lugar es?, ¿Que les llama la atención?

Página 13: Observar la imagen, comentar a que corresponde, realizar recorrido, partiendo desde distintos puntos.

Página 14-15: Antes de desarrollar estas páginas, leer y observar explicación sobre Planos que se adjunta.



LOS PLANOS Y SU UTILIDAD

Para orientarnos en el espacio utilizamos puntos de referencia. Estos pueden ser objetos, como mesas, casas y edificios, o elementos de la naturaleza, como un árbol o la cordillera.



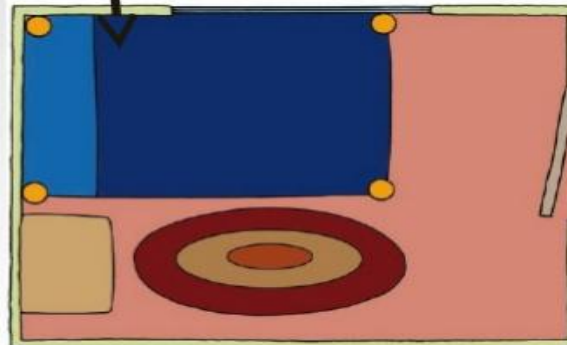
También podemos usar los planos para ubicarnos en lugares pequeños

En este plano podemos observar muy bien cada una de las partes de una casa



Observemos un plano más simple. "Una pieza"

El plano de la pieza.

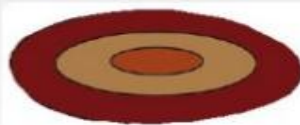
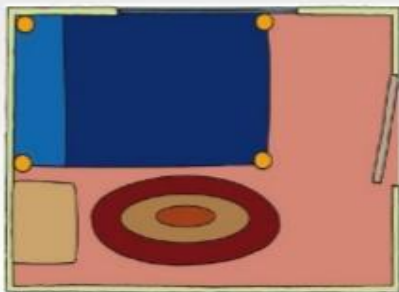


La pieza vista normalmente.



¿Qué representan los símbolos en un plano?

Los símbolos de un plano representan cada uno de los objetos.



Los planos también nos pueden ayudar a ubicarnos en una ciudad.



Observando el siguiente plano busca la escuela



Viste que es muy facil

¡Ahora a trabajar en tú texto!

